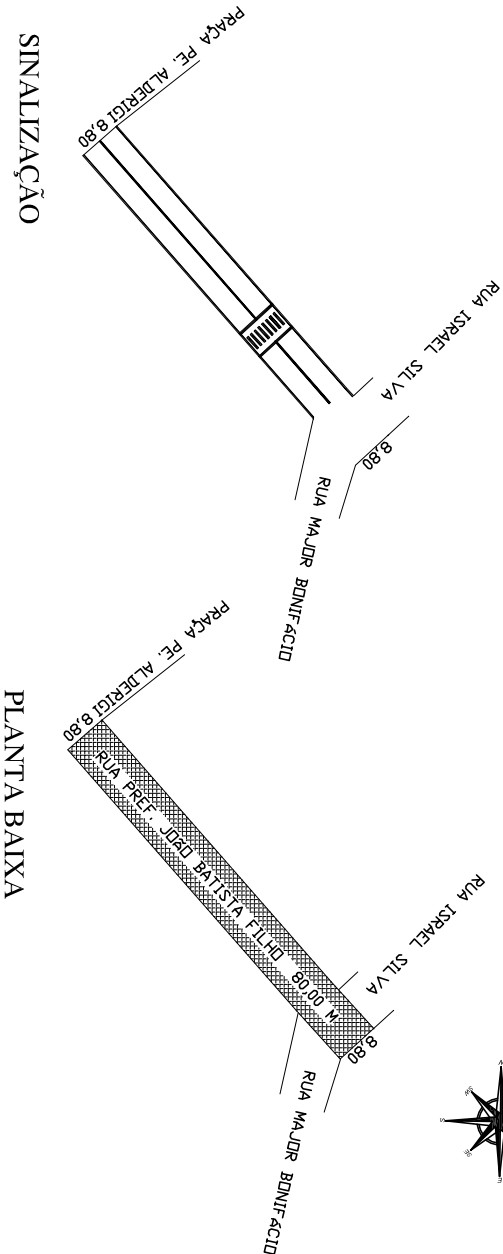
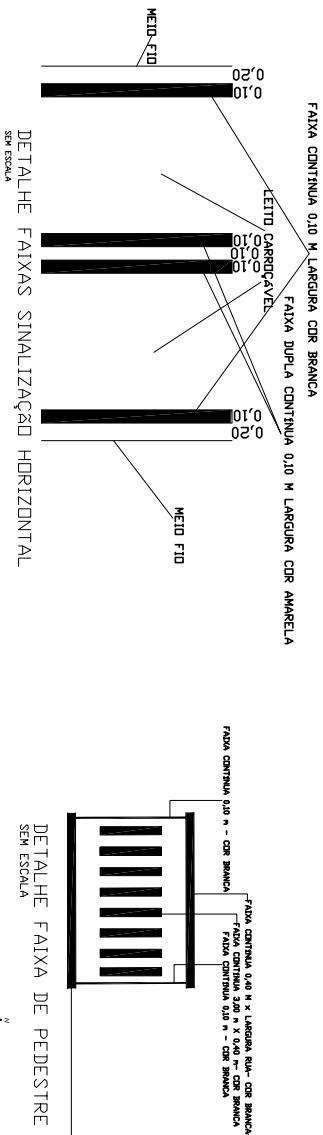



SEÇÃO TRANSVERSAL DA VIA
SEM ESCALA



PLANTA BAIXA



DETALHE ASFALTO
SEM ESCALA

PROJETO PARA RECAPEAMENTO ALFALTICO E SINALIZAÇÃO		FOLHA ÚNICA
CONTEÚDO		
PLANTA BAIXA, SEÇÃO TRANSVERSAL E DETALHES		
RUA PREF. JOÃO BATISTA FILHO 22° 1' 45,5 S 46° 20' 12,4 O		
LOCALIZAÇÃO		
SANTA RITA DE CALDAS		
MUNICÍPIO		
ESTADO		
PREFEITURA MUNICIPAL DE SANTA RITA DE CALDAS		
PROPRIETÁRIO		
SITUAÇÃO (sem escala)		
DATA: 12 DE NOVEMBRO DE 2017		DECLARO QUE A APROVAÇÃO DO PROJETO NÃO IMPLICA NO RECONHECIMENTO POR PARTE DA PREFEITURA, NO DIREITO DE PROPRIEDADE DO TERRENO. O PROPRIETÁRIO SE OBRIGA A NÃO PERMITIR QUE AS ÁGUAS PLUVIAIS SEJAM LANÇADAS NA REDE DE ESGOTO.
		PROPRIETÁRIO: PREFEITURA MUNICIPAL, STA RITA DE CALDAS CPF.: 17.857.442.0001-51
ÁREAS (m²) A RECAPEAR 80,00 X 8,80 = 704,00M ² SINALIZAÇÃO HORIZONTAL 127,20 X 0,10 = 12,72M ² - EXTERNA 174,80 X 0,10 = 17,48M ² - CENTRAL TOTAL = 24,20M ² FAIXA DE PEDESTRE 8(3,00 X 0,40) + 2(8,50 X 0,40) = 16,64M ²		AUTOR DO PROJETO: CARLOS HERMILINO DE SOUZA ENGENHEIRO CIVIL - CREC: 27.241/D
CARIMBOS		